



Materiały na zgłoszenie.

Dotyczy: Przebudowa ulicy Pogodnej w Bydgoszczy na odcinku od posesji 40 do posesji 42

**Inwestor: *Zarząd Dróg Miejskich i Komunikacji Publicznej
w Bydgoszczy
ul. Toruńska 174a, 85-844 Bydgoszcz***

Sporządził:

mgr inż. Mateusz Sznajdrowski

Bydgoszcz 23.05.2025r.

Opis techniczny.

Przebudowa ul. Pogodnej (droga gminna nr 200721C) zlokalizowana jest na działkach nr 143/31 obr. 054 (bonitacja dr – tereny komunikacyjne drogi).

Teren inwestycji nie jest Miejscowym Planem Zagospodarowania Przestrzennego.

Teren nie jest objęty ochroną konserwatorską.

Stan istniejący:

- nawierzchnia utwardzona tłuczniem i materiałem z recyklingu.
- utwardzone wjazdy i dojeżdża do posesji,

Stan projektowany:

W ramach realizowanych robót wykonana zostanie przebudowa sięgacza ulicy Pogodnej na odcinku od posesji 40 do posesji 42 o łącznej długości ok. 36m. Prace nie zmieniają istniejącej niwelety drogi, nie kolidują z istniejącą infrastrukturą podziemną. Prace wymagają regulacji wysokościowej studni kanalizacji deszczowej, wykonania kanalizacji kablowej do planowanej lampy oraz zabezpieczenia jednego kabla elektroenergetycznego (zgodnie z PZT).

Sposób prowadzenia prac:

1) Stabilizacja światła drogi:

- wykonanie koryta
- wykonanie podbudowy
- ramowanie światła stabilizacji opornikiem betonowym,
- ułożenie nawierzchni z płyt ekokostki 8cm wypełnionych kamieniem płukany o frakcji 2-8 (szer. ok. 3,5 m)
- ułożenie nawierzchni z kostki betonowej gr. 8cm, (szer. 1m - jednostronnie)
- wypełnienie otworów nawierzchni drobnym kamieniem płukany

Zestawienie powierzchni:

- nawierzchnia przepuszczalna z płyt ekokostka 8cm: 137,50 m²
- nawierzchnia z kostki betonowej typu cegielka szarej gr. 8cm: 35.50 m²

Sposób odprowadzenia wód opadowych

Inwestycja nie stanowi rozwiązania docelowego, nie stanowi bowiem budowy ulicy, ciągu pieszego, polega natomiast na podniesieniu walorów użytkowych istniejących terenów komunikacji publicznych, poprzez zastosowanie nawierzchni przepuszczalnych.

Wody opadowe będą odprowadzane w sposób dotychczasowy, czyli do gruntu.

Teren zadania położony jest poza terenem ochrony bezpośredniej ujęcia wód powierzchniowych.

Kanał technologiczny:

Przebudowa podmiotowej inwestycji nie przewiduje budowy kanału technologicznego. Zgodnie z ustawą z dnia 21 marca 1985 r. o drogach publicznych, Art. 39. Ust. 6ba pkt. 4 lit. a i b, wyżej wymieniona przebudowa dotyczy odcinka o długości mniejszej niż 1000 m oraz spełnia łącznie następujące warunki:

- a) projektowany kanał technologiczny nie miałby kontynuacji po żadnej ze stron,
- b) w ciągu 3 lat nie jest planowana budowa lub przebudowa drogi umożliwiająca kontynuację projektowanego kanału technologicznego zgodnie z uchwałą budżetową jednostki samorządu terytorialnego, wieloletnią prognozą finansową jednostki samorządu terytorialnego, programem wieloletnim wydanym na podstawie art. 136 ust. 2 ustawy z dnia 27 sierpnia 2009 r. o finansach publicznych lub planami, o których mowa w art. 20 pkt 1 lub 2.

ZAŚWIADCZENIE

Na podstawie art. 30 ust. 5aa, art. 80 ust. 1 pkt 1, art. 82 ust. 2 ustawy z dnia 7 lipca 1994 r. Prawo budowlane (Dz. U. z 2025 r., poz. 418 t.j.) oraz art. 92 ust. 1 pkt 2 ustawy z dnia 5 czerwca 1998 r. o samorządzie powiatowym (tekst jednolity: Dz. U. z 2024 r., poz. 107 t.j. ze zm.),

Prezydent Miasta Bydgoszczy zaświadcza, że:

brak jest podstaw do wniesienia sprzeciwu wobec zgłoszenia *Zarządu Dróg Miejskich i Komunikacji Publicznej w Bydgoszczy*,
z dnia 17.06.2025r. (wpływ do tut. organu dnia 23.06.2025r.),
dotyczącego zamiaru przystąpienia do robót budowlanych polegających na przebudowie ulicy Pogodnej w Bydgoszczy (dz. nr ewid. 143/31 obręb 0054).

Jednocześnie informuje się, iż:

- wydanie niniejszego zaświadczenia wyłącza możliwość wniesienia sprzeciwu, o którym mowa w art. 30 ust. 6 i 7 ustawy z dnia 7 lipca 1994 r. – Prawo budowlane oraz uprawnienia inwestora do rozpoczęcia robót budowlanych objętych zgłoszeniem.
- w przypadku nierozpoczęcia wykonywania robót budowlanych przed upływem 3 lat **od określonego w zgłoszeniu terminu ich rozpoczęcia, tj. do dnia 01.08.2028r.**, rozpoczęcie tych robót może nastąpić po dokonaniu ponownego zgłoszenia.

Wykonanie zamierzenia wymaga zachowania następujących warunków:

- obowiązuje wytyczenie obiektów w terenie przez uprawnionego geodetę;
- budowa winna być prowadzona zgodnie z obowiązującymi przepisami i w sposób gwarantujący zachowanie bezpieczeństwa ludzi i mienia;
- budowa winna być prowadzona pod nadzorem osoby uprawnionej, w sposób zapewniający poszanowanie uzasadnionych interesów osób trzecich;
- należy uwzględnić uwagi czynników uzgadniających i opiniujących, a w szczególności wynikających z:
 - opinii MWiK w Bydgoszczy sp. z o.o. z dnia 12.06.2025r., znak: RT.403/0137/2025;
 - opinii ENEA Operator sp. z o.o. Rejon Dystrybucji Bydgoszcz Oddział Dystrybucji Bydgoszcz z dnia 03.06.2025r, znak: WEO25P100, K250015556;
 - opinii WGK znak: WGK-III.7012.74.2025.NW;
 - uzgodnienia PSG sp. z o.o. Nr 3504/BR/ZTI/2025 z dnia 10.06.2025r.;
- należy dokonać powykonawczej inwentaryzacji geodezyjnej.

z up. PREZYDENTA MIASTA

Katarzyna Łaskarzewska – Karczmarska
Dyrektor Wydziału Administracji Budowlanej
Architekt Miasta

OTRZYMUJĄ:

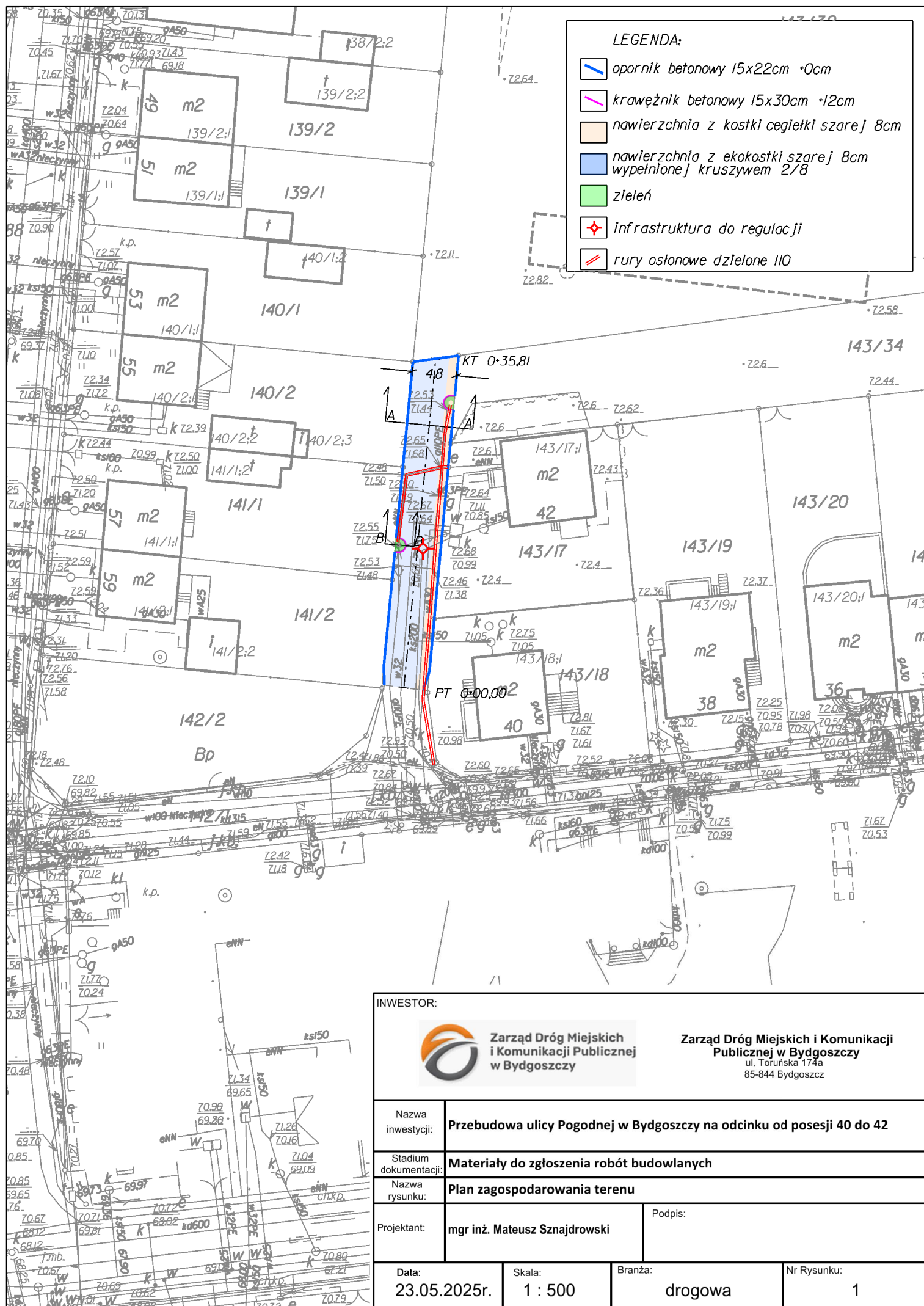
- 1 Zarząd Dróg Miejskich i Komunikacji Publicznej w Bydgoszczy
- 2 aa MM

DO WIADOMOŚCI:

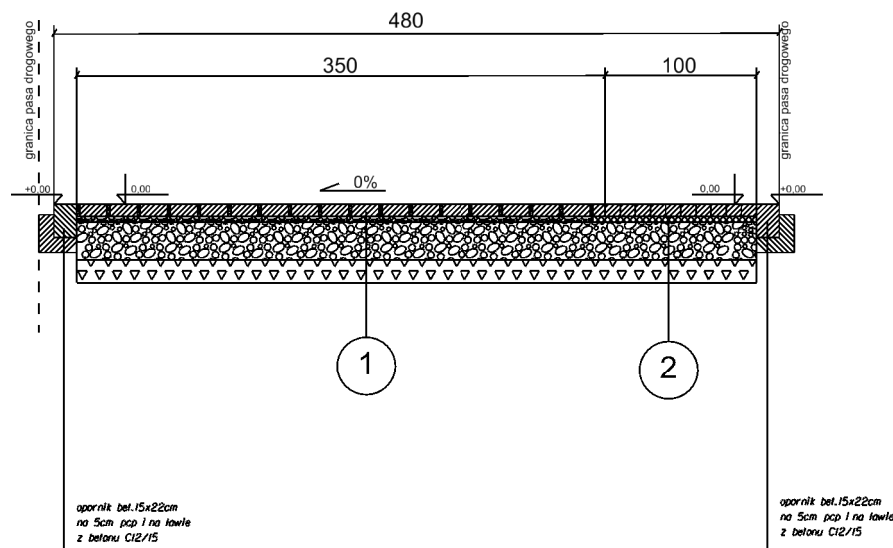
- 1 PINB

Klauzula informacyjna dotycząca przetwarzania danych osobowych zgodnie z przepisami rozporządzenia Parlamentu Europejskiego i Rady (UE) 2016/679 z dnia 27 kwietnia 2016 r. w sprawie ochrony osób fizycznych w związku z przetwarzaniem danych osobowych i w sprawie swobodnego przepływu takich danych oraz uchylenia dyrektywy 95/46/WE (ogólne rozporządzenie o ochronie danych) (Dz. U. UE. L. z 2016 r. Nr 119, str. 1 z późn. zm.).

1. Administratorem Państwa danych osobowych jest **Prezydent Miasta Bydgoszczy z siedzibą w Bydgoszczy przy ul. Jezuickiej 1.**
2. W sprawach związanych z ochroną swoich danych osobowych może Państwo kontaktować się z Inspektorem Ochrony Danych za pomocą e-mail: **iod@um.bydgoszcz.pl** lub pisemnie na adres: **Urząd Miasta Bydgoszczy, Inspektor Ochrony Danych, ul. Jezuicka 1, 85 – 102 Bydgoszcz.**
3. Administrator danych przetwarza Państwa dane osobowe na podstawie: i) **obowiązujących przepisów prawa**, tj. w zakresie spraw prowadzonych w Wydziale Administracji Budowlanej – następujących ustaw: Kodeks postępowania administracyjnego, Prawo budowlane, o planowaniu i zagospodarowaniu przestrzennym, o własności lokali oraz o działalności użytku publicznego i o wolontariacie, a także na podstawie ii) **zawartych umów** lub iii) **udzielonej zgody**.
4. Państwa dane osobowe są przetwarzane w celu:
 - a) wypełnienia obowiązków prawnych ciążyących na Urzędzie Miasta Bydgoszczy,
 - b) wykonania zadania realizowanego w interesie publicznym lub w ramach sprawowania władzy publicznej powierzonej administratorowi,
 - c) realizacji umów zawieranych przez Miasto Bydgoszcz,
 - d) w pozostałych przypadkach Państwa dane osobowe przetwarzane są wyłącznie na podstawie wcześniej udzielonej zgody w zakresie i celu określonym w treści zgody.
5. Podstawę prawną przetwarzania danych osobowych stanowi art. 6 ust. 1 lit. a), b), c) oraz e) Rozporządzenia Parlamentu Europejskiego i Rady (UE) 2016/679 z dnia 27 kwietnia 2016 r. w sprawie ochrony osób fizycznych w związku z przetwarzaniem danych osobowych i w sprawie swobodnego przepływu takich danych oraz uchylenia dyrektywy 95/46/WE (ogólne rozporządzenie o ochronie danych) (Dz. U. UE. L. z 2016 r. Nr 119, str. 1).
6. W przypadku przetwarzania danych osobowych, gdy jest to niezbędne do wypełnienia obowiązku prawnego ciążyącego na administratorze – podanie danych osobowych jest wymagane na podstawie przepisów prawa.
7. W przypadku przetwarzania danych osobowych na podstawie zgody osoby, której dane dotyczą, podanie danych osobowych administratorowi ma charakter dobrowolny, natomiast w pozostałych przypadkach – niepodanie danych osobowych wymaganych na podstawie przepisów prawa będzie skutkować brakiem możliwości wszczęcia postępowania w sprawie lub wydaniem decyzji o odmowie załatwienia wnioskowanej sprawy.
8. W związku z przetwarzaniem danych w celach o których mowa w pkt 4 odbiorcami Państwa danych osobowych mogą być:
 - a) organy władzy publicznej oraz podmioty wykonujące zadania publiczne lub działające na zlecenie organów władzy publicznej, w zakresie i w celach, które wynikają z przepisów powszechnie obowiązującego prawa;
 - b) inne podmioty, które na podstawie stosownych umów podpisanych z Miastem Bydgoszcz przetwarzają dane osobowe, dla których administratorem jest Prezydent Miasta Bydgoszczy lub posiadają uprawnienia do udostępnienia im tych danych na podstawie obowiązujących przepisów prawa.
9. Państwa dane osobowe będą przechowywane przez okres niezbędny do realizacji celów określonych w pkt 4, a po tym czasie przez okres oraz w zakresie wymaganym przez przepisy powszechnie obowiązującego prawa, tj. w szczególności ustawy o narodowym zasobie archiwalnym i archiwach oraz aktach wykonawczych do tej ustawy.
Zgodnie z rozporządzeniem Prezesa Rady Ministrów z dnia 18 stycznia 2011 r. w sprawie instrukcji kancelaryjnej, jednolitych rzeczowych wykazów akt oraz instrukcji w sprawie organizacji i zakresu działania archiwów zakładowych, dokumentacja dotycząca ustalania warunków zabudowy i zagospodarowania terenu posiada kategorię archiwalną A i jest przechowywana wiecznie. Do tej samej kategorii zaliczane są zaświadczenia o samodzielności lokali. Zgodnie z art. 5 ust. 1 pkt 1 ustawy o narodowym zasobie archiwalnym i archiwach, dokumentacja stanowiąca materiały archiwalne jest przekazywana niezwłocznie po upływie 25 lat od jej wytworzenia do właściwego archiwum państwowego, o ile organ lub jednostka organizacyjna nie przekazały wcześniej materiałów archiwalnych do archiwum państwowego. Dokumentacja inna niż archiwalna (zwana „dokumentacją niearchiwalną”) może być brakowana po upływie okresu jej przechowywania oraz po uznaniu przez organ lub jednostkę organizacyjną, że utraciła dla nich znaczenie, w tym wartość dowodową. Minimalny okres przechowywania dokumentacji niearchiwalnej wynosi dla poszczególnych spraw:
 - wydawanie wypisów, wrysów, zaświadczeń itp. w zakresie planowania i zagospodarowania przestrzennego – 5 lat;
 - dokumentacja dotycząca zgłaszania zamiaru przystąpienia do wykonywania robót budowlanych, rozbiórki, zmiany sposobu użytkowania obiektu budowlanego lub jego części – 5 lat;
 - rozbiórka obiektów budowlanych – 10 lat;
 - pozwolenia na budowę, przebudowę i rozbudowę obiektów budowlanych oraz zmiany sposobu użytkowania obiektów budowlanych lub ich części – 10 lat (po upływie tego okresu dokumenty dodatkowo poddawane są ekspertyzie archiwalnej);
Wskazuje się, iż zgodnie z art. 38 ust. 2 ustawy Prawo budowlane organ administracji architektoniczno-budowlanej przechowuje zatwierdzone projekty budowlane, projekty budowlane załączone do zgłoszenia, w stosunku do którego organ nie wniósł sprzeciwu, a także inne dokumenty objęte pozwoleniem na budowę lub tym zgłoszeniem, co najmniej przez okres istnienia obiektu budowlanego. Powyższy okres 10 lat liczy się zatem od daty kiedy obiekt budowlany przestał istnieć.
 - oferty z własnej inicjatywy organizacji pożytku publicznego na realizację zadań z zakresu tej działalności (dotyczy programu Inicjatyw lokalnych 25/75) – 5 lat (po upływie tego okresu dokumenty dodatkowo poddawane są ekspertyzie archiwalnej).
10. W związku z przetwarzaniem Państwa danych osobowych przysługują Państwu następujące uprawnienia:
 - a) prawo dostępu do danych osobowych, w tym prawo do uzyskania kopii tych danych,
 - b) prawo do żądania sprostowania (poprawiania) danych osobowych – w przypadku, gdy dane są nieprawidłowe lub niekompletne,
 - c) prawo do żądania usunięcia danych osobowych (tzw. prawo do bycia zapomnianym), w przypadku, gdy:
 - dane nie są już niezbędne do celów, dla których były zebrane lub w inny sposób przetwarzane,
 - osoba, której dane dotyczą, wniosła sprzeciw wobec przetwarzania danych osobowych,
 - osoba, której dane dotyczą wycofała zgodę na przetwarzanie danych osobowych, która jest podstawą przetwarzania danych i nie ma innej podstawy prawnej przetwarzania danych,
 - dane osobowe przetwarzane są niezgodnie z prawem,
 - dane osobowe muszą być usunięte w celu wywiązania się z obowiązku wynikającego z przepisów prawa;
 - d) prawo do żądania ograniczenia przetwarzania danych osobowych – w przypadku, gdy:
 - osoba, której dane dotyczą kwestionuje prawidłowość danych osobowych,
 - przetwarzanie danych jest niezgodne z prawem, a osoba, której dane dotyczą, sprzeciwia się usunięciu danych, żądając w zamian ich ograniczenia,
 - administrator nie potrzebuje już danych dla swoich celów, ale osoba, której dane dotyczą, potrzebuje ich do: ustalenia, obrony lub dochodzenia roszczeń,
 - osoba, której dane dotyczą, wniosła sprzeciw wobec przetwarzania danych, do czasu ustalenia czy prawnie uzasadnione podstawy po stronie administratora są nadrzędne wobec podstawy sprzeciwu;
 - e) prawo do przenoszenia danych – w przypadku, gdy łącznie spełnione są następujące przesłanki:
 - przetwarzanie danych odbywa się na podstawie umowy zawartej z osobą, której dane dotyczą lub na podstawie zgody wyrażonej przez tą osobę,
 - przetwarzanie odbywa się w sposób zautomatyzowany;
 - f) prawo sprzeciwu wobec przetwarzania danych – w przypadku, gdy łącznie spełnione są następujące przesłanki:
 - zaistnieją przyczyny związane z Państwa szczególną sytuacją, w przypadku przetwarzania danych na podstawie zadania realizowanego w interesie publicznym lub w ramach sprawowania władzy publicznej przez administratora,
 - przetwarzanie jest niezbędne do celów wynikających z prawnie uzasadnionych interesów, realizowanych przez administratora lub przez osobę trzecią, z wyjątkiem sytuacji, w których nadrzędny charakter wobec tych interesów, mają interesy lub podstawowe prawa i wolności osoby, której dane dotyczą, wymagające ochrony danych osobowych, w szczególności gdy osoba, której dane dotyczą jest dzieckiem.
11. W przypadku, gdy dane osobowe są przetwarzane przez administratora jako organ administracji architektoniczno – budowlanej, w toku realizacji zadań określonych w ustawie – Prawo budowlane, osoba, której dane dotyczą ma prawo uzyskania informacji o ich źródle, jeżeli dane te nie zostały zebrane od niej samej, jednakże wyłącznie w zakresie, w jakim nie ma to wpływu na ochronę praw i wolności osoby, od której dane pozyskano.
12. W przypadku, gdy przetwarzanie danych osobowych odbywa się na podstawie zgody osoby na przetwarzanie danych osobowych, przysługuje Państwu prawo do cofnięcia tej zgody w dowolnym momencie. Cofnięcie to nie ma wpływu na zgodność przetwarzania, którego dokonano na podstawie zgody przed jej cofnięciem, z obowiązującym prawem.
13. W przypadku powzięcia informacji o niezgodnym z prawem przetwarzaniu w Urzędzie Miasta Bydgoszczy Państwa danych osobowych, przysługuje Państwu prawo wniesienia skargi do organu nadzorczego właściwego w sprawach ochrony danych osobowych – Prezesa Urzędu Ochrony Danych Osobowych.
14. Państwa dane mogą być przetwarzane w sposób zautomatyzowany i nie będą podlegać profilowaniu.



PRZEKRÓJ NORMALNY A-A



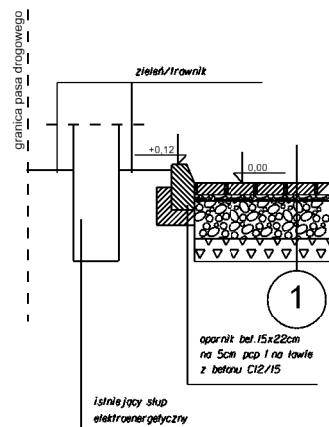
1

Nawierzchnia z płyt typu ekokostka wypełnionych kamieniem płukanym o frakcji 2-8	gr. 10 cm
podsyпка z pospółki o frakcji 0-8mm o wskaźniku wodoprzepuszczalności $k_{10}=8\text{m/dobę}$ oraz wskaźniku różnoziarnistości $U>5$	gr. 4cm
Podbudowa z kruszywa C90/3 o frakcji 0-31,5 mm	gr. 25cm
Warstwa wzm. z mieszanki związanej cementem o wyt. $R_m=2.5\text{ MPa}$ (1,5-2,5)	gr. 15cm
Podłoże G1 E2>80 MPa	

2

betonowa kostka brukowa "cegiełka"	gr. 8cm
podsyпка cementowo-piaskowa 1:4	gr. 6 cm
Podbudowa z kruszywa C90/3 o frakcji 0-31,5 mm	gr. 25cm
Warstwa wzm. z mieszanki związanej cementem o wyt. $R_m=2.5\text{ MPa}$ (1,5-2,5)	gr. 15cm
Podłoże G1 E2>80 MPa	

PRZEKRÓJ NORMALNY B-B



INWESTOR:



Zarząd Dróg Miejskich i Komunikacji
Publicznej w Bydgoszczy
ul. Toruńska 174a
85-844 Bydgoszcz

Nazwa inwestycji:	Przebudowa ulicy Pogodnej w Bydgoszczy na odcinku od posesji 40 do posesji 42		
Stadium dokumentacji:	Materiały do zgłoszenia robót budowlanych		
Nazwa rysunku:	Przekrój normalny		
Projektant:	mgr inż. Mateusz Szajdrowski		Podpis:
Data:	Skala:	Branża:	Nr Rysunku:
23.05.2025r.	1 : 50	drogowa	2